

PARAMETRY ZAOBLNĚNÍ LOMŮ SKLONŮ NIVELETY
NOVÁ NIVELETA – NEPŘEVÝŠENÝ KOLEJNICOVÝ PÁS
NIVELETA TK – STÁVAJÍCÍ STAV

SROVNÁVACÍ ROVINA

VZOROVÉ PŘÍČNÉ ŘEZY

ÚPRAVA PŘEVÝŠENÍ

VODOROVNÝ POSUN OSY KOLEJE (mm) VLEVO
VPRAVO

SVISLÝ POSUN OSY KOLEJE (m) - POKLES
+ ZDVIH

KÓTY NIVELETY TK – NOVÝ STAV

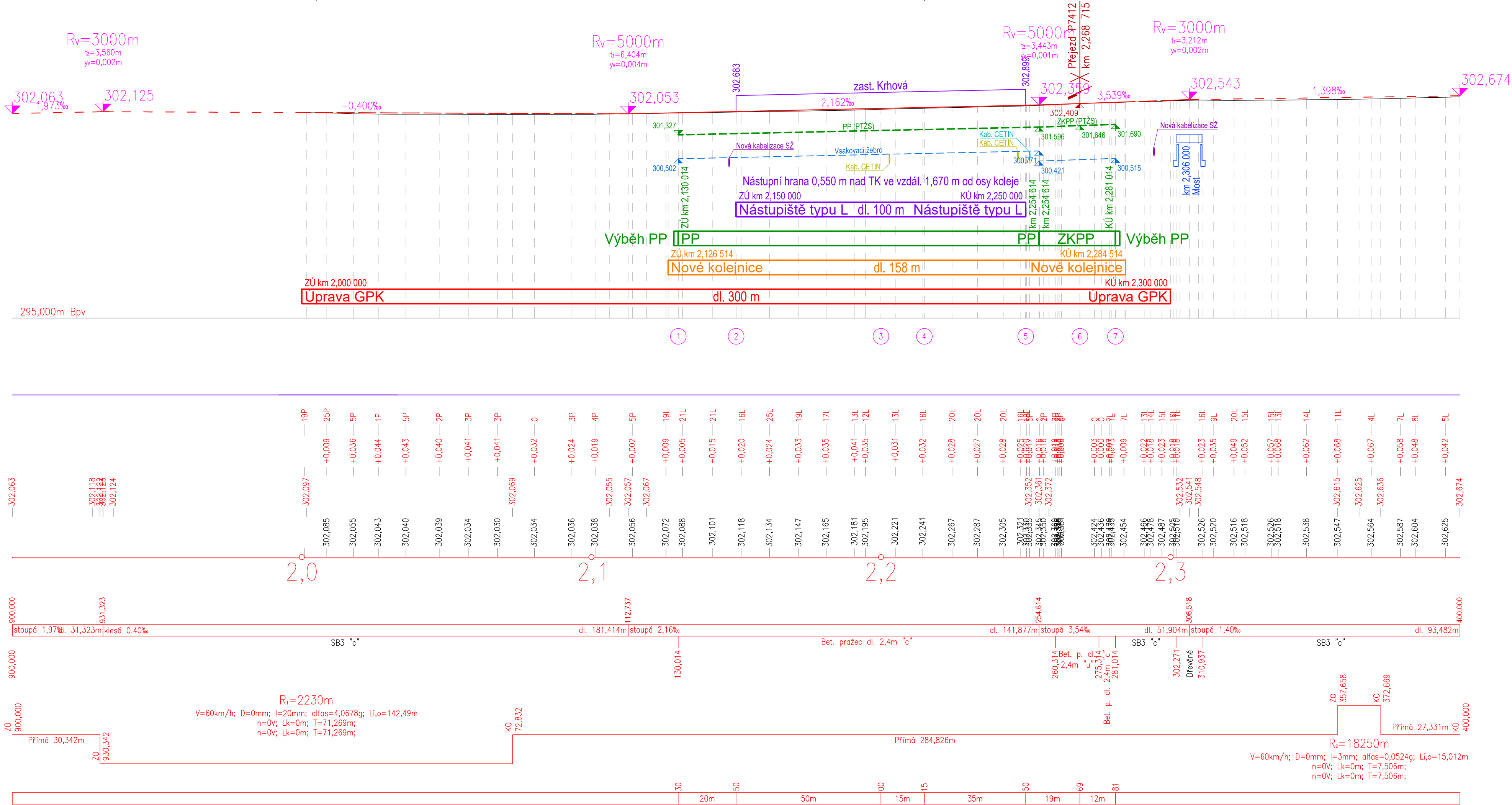
KÓTY NIVELETY TK – STÁVAJÍCÍ STAV

STANIČENÍ

SKLONOVÉ POMĚRY – NOVÉ
MATERIÁL ŽELEZNIČNÍHO SVRŠKU – NOVÝ / STÁVAJÍCÍ

SMĚROVÉ POMĚRY – NOVÉ / STÁVAJÍCÍ

STANIČENÍ PŘÍČNÝCH ŘEZŮ
VZDÁLENOST PŘÍČNÝCH ŘEZŮ
ČÍSLA PŘÍČNÝCH ŘEZŮ



EVROPSKÁ UNIE
Evropské strukturální a investiční fondy
Operační program Doprava

Ministerstvo dopravy

Státní fond dopravní
infrastruktury



Orientační schéma:



Razítko oprávněné osoby:

Podpis:

Datum:

Revize:	Datum:	Popis:	Kontroloval:
000	27.05.2021	Definitivní odevzdání dokumentace	Radek Kverek, DiS.
P02	27.04.2021	Dokumentace po připomínkách	Radek Kverek, DiS.
P01	27.03.2021	Dokumentace k připomínkám	Radek Kverek, DiS.

Stavebník/Investor:	Správa železnic, státní organizace	
Adresa:	Dlážděná 1003/7, 110 00 Praha 1	
Zástupce investora:	Stavební správa východ	
Adresa:	Nerudova 773/1, 779 00 Olomouc	

Zhotovitel stavby:	DMC Havlíčkův Brod s.r.o.			
Adresa:	Průmyslová 941, 580 01 Havlíčkův Brod			
Kontakt:	T: +420 569 400 520 E: culka@dmchb.cz			
Zhotovitel objektu:	DMC Havlíčkův Brod s.r.o.			
Adresa:	Průmyslová 941, 580 01 Havlíčkův Brod			
Kontakt:	T: +420 569 400 520 E: culka@dmchb.cz			
Hlavní projektant (HIP):	Specialista:	Odpovědný projektant:	Zpracovatel:	
Bc. Josef Culka	Bc. Josef Culka	Bc. Josef Culka	Bc. Josef Culka	

Název stavby/akce:		Rekonstrukce PZS vč. povrchu v km 2,265 (P7412) na trati Valašské Meziříčí - Rožnov p/R		Označení (S-kód): S622000135	
Název části:		Kolejový svršek, spodek, přejezd, přístřešek, orient. systém		Označení zhotovitele: 20053	
Název objektu:		Stavební část		Označení části: D.2.1.1	
Název přílohy:		PODÉLNÝ PROFIL		Označení objektu/komplexu: SO 01-04, 08, 09	
Název dílčí části přílohy:				Číslo přílohy: 3	
Kraj:		Katastrální území:		Paré:	
Zlínský		Krhová [776505]		TUDU: 214112	
Stupeň dokumentace:		Datum zpracování:		Formáty:	
DUSP		27.5.2021		Měřítko: 1:1000/100	
S-kód:		Stupeň dokumentace: Část:		Objekt:	
				Podobjekt:	
				Příloha:	
				Revize:	